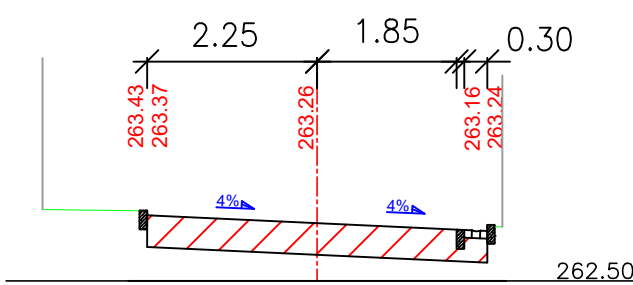


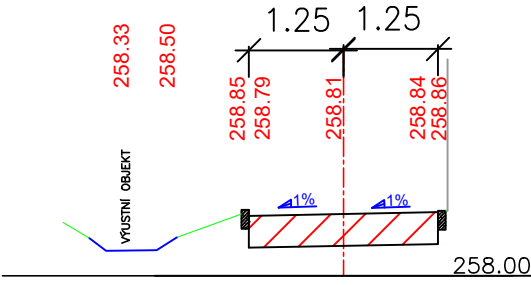
ÚSEKY D,E,F

ÚSEK D

km 0,050 00

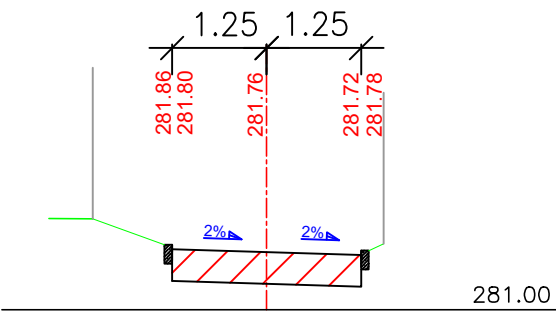


km 0,100 00

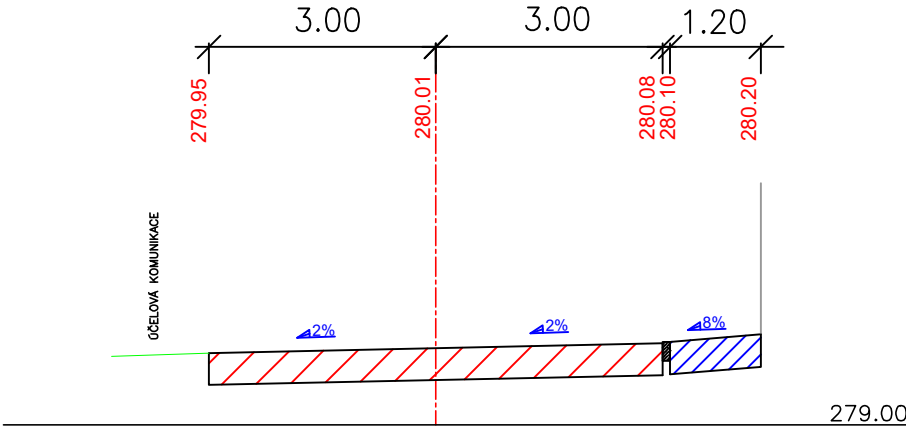


ÚSEK E

km 0,050 00

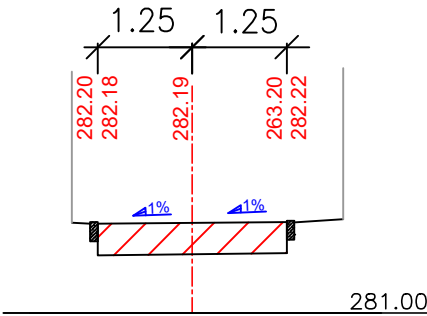


km 0,100 00



ÚSEK F

km 0,020 00



LEGENDA:

- ASFALTOVÁ KOMUNIKACE
- KOMUNIKACE ZE ŽUL. KOSTEK / VJEZD
- PŘIDRUŽENÝ PÁS
- STÁVAJÍCÍ KONSTRUKCE
- NIVELETA TERÉNU
- PŘÍČNÝ SPÁD

ARTENDR®

ARTENDR s.r.o.
Nádražní 67
281 51 Velký Osek

Vypracoval:
Benjamin Erben

Zodpovídá:
Ing. Jan Chyba

Kraj: Středočeský
K.ú.: Kaňk [678015]

Objednatel: Město Kutná Hora

Akce: **Stavební úpravy komunikace Ke Gruntě a Vavřínecká v městské části Kaňk Kutná Hora**

CHARAKTERISTICKÉ PŘÍČNÉ ŘEZY ÚSEKY D,E,F

Číslo paré:

Formát: A3

Stupeň: DSP

Datum: Červen 2023

Měřítko: Výkres č.:

1:100 D.1.1 - 014

Únosnosti podkladních vrstev dle TP 170.
Zemní plán Edef,2 = min. 45 MPa
ŠDB 0/63 Edef,2 = min. 60 MPa
SC 0/32 Edef,2 = min. 90 MPa